



ESS-tilastojärjestelmä ja maanpeite-/ käyttötilastot

Leena Storgårds

Työpaja 12.5.2016 Kansallisten maanpeite/käyttöaineistojen
hyödyntäminen Lucas-inventoinnissa

Sisältö

1. ESS-tilastojärjestelmä ja hallinnointimalli
2. DIMESA
3. ESS-tilasto-ohjelma 2017
4. EU:n tilastolainsäädännön kehittäminen

EU:n strategiatasot ja operationalisointi tilastotoimen näkökulmasta



Keskeiset linjaukset:

- [EU 2020 strategia](#) , sektorikohtaiset politiikkalinjaukset, mm. [talouspolitiikan EU-ohjausjakso](#)

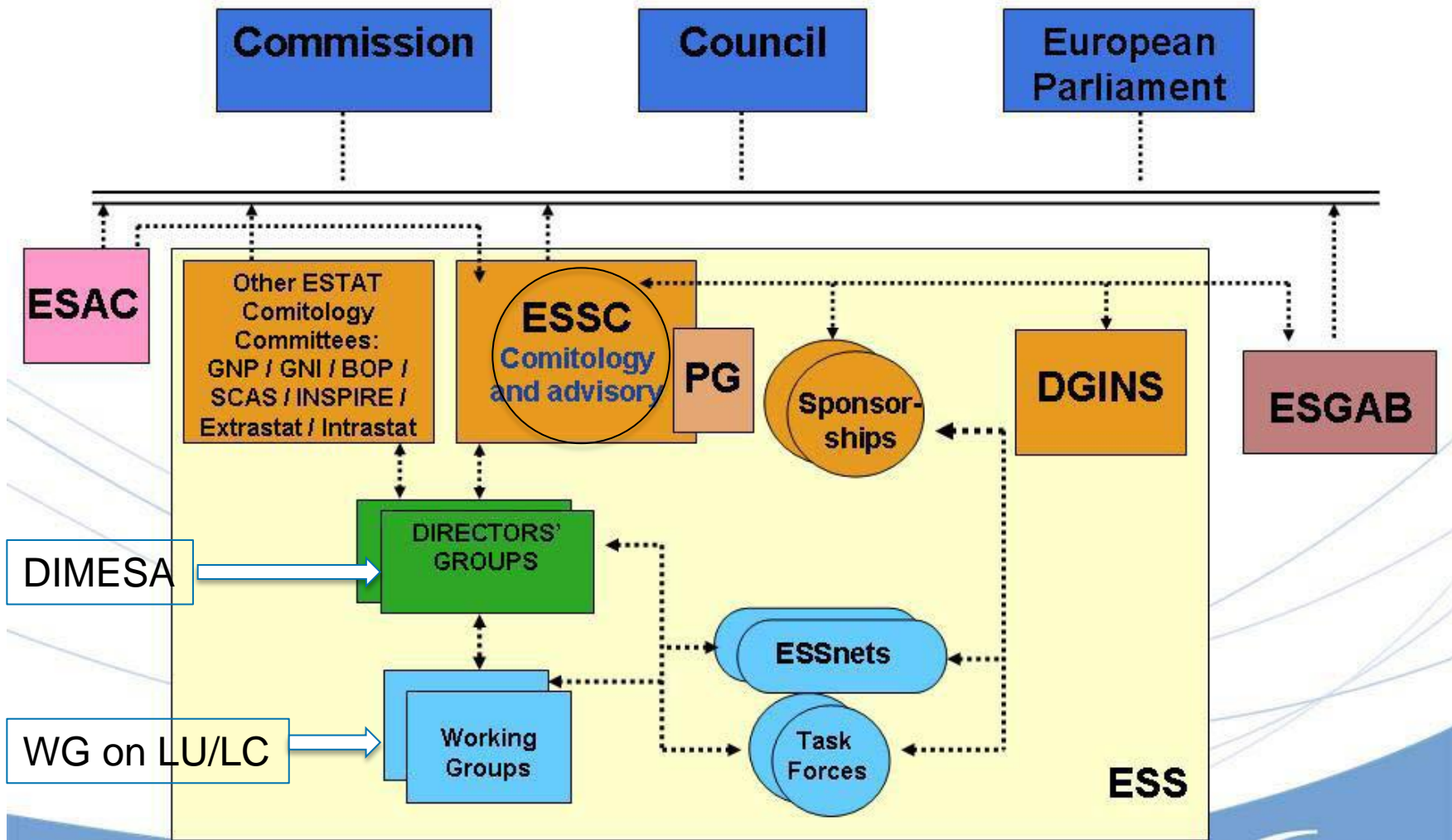
- [ESS Visio2020](#)
- EU-tilasto-ohjelma 2013-2017

- Tilastokeskuksen toimintastrategia
- Valtion tilastotoimen kehittämislinjaukset 2013-2016

Toimenpiteet:

- [EU2020-indikaattorit](#), [MIP-indikaattorit](#), [SD-indikaattorit](#), jne.
- ESS VIP hankkeet
- EU-tilasto-ohjelma 2017
- EU Code of Practice
- TK-VM tulossopimus
- hankesalkku

Current organisation of the European Statistical System



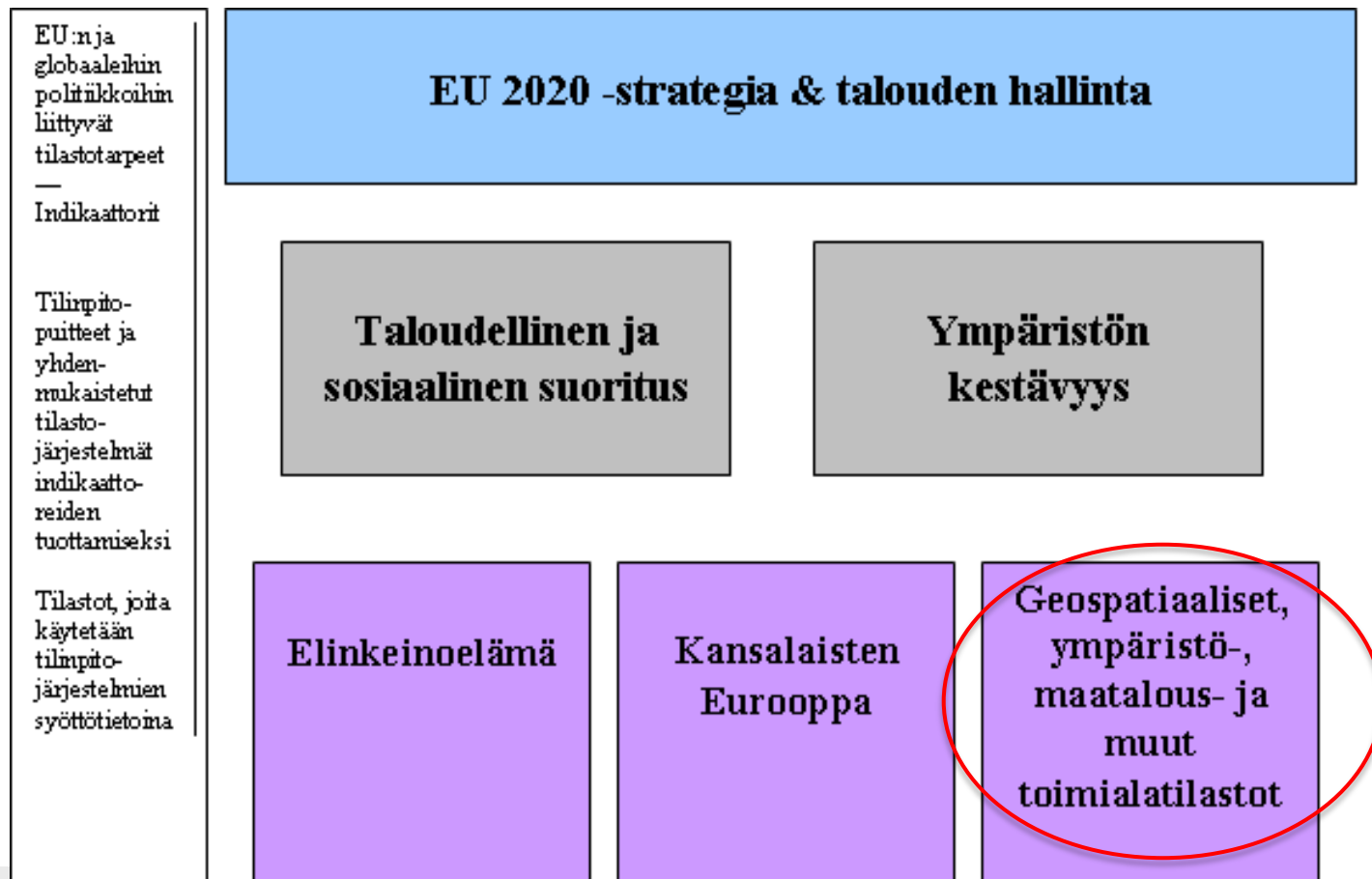
DIMESAn tehtävät

- DIMESA= Directors of sectoral and environmental statistics and accounts
- Perustettu 2005 ympäristötilastojen ja ympäristötilinpidon käsittelyyn, 2009 tehtävää laajennettiin aluetilastoihin ja paikkatietoon ja 2012 energia- ja liikennetilastoihin
 - environment statistics and environmental accounts including forestry,
 - regional statistics and spatial information including the relevant part of land use/land cover statistics,
 - energy statistics,
 - transport statistics, and
 - sustainable development and Europe 2020 indicators
- Tehtävät: ilmiöalueen tilastojen kehittämisen strateginen suunnittelu, edistää viranomaisten välistä yhteistyötä kansallisella ja kansainvälisellä tasolla, käsitellä lakiehdotuksia ennen niiden siirtämistä ESSC:lle, edistää monivuotisen Tilasto-ohjelman toimeenpanoa kansallisella tasolla, raportointi ESSC:lle, seurata työryhmien (WG, TF) työtä
- Kokoontuu pääsääntöisesti kerran vuodessa
- Osallistujat: NSI, EEA, EFTA, (+tarkkailijoina UNSD, EEA, OECD, kandidaattimaat)
- Ryhmän mandaatti vahvistettu ESSC 11/2014

DIMESAn alaiset työryhmät

- WG Waste statistics
- WG Water statistics
- WG Environmental accounts
- WG Environmental expenditure statistics
- WG Forestry statistics and accounts
- WG Regional and urban statistics
- WG Geographical information systems for statistics
- **WG for land cover and land use statistics (in the context of environmental and regional statistics issues)**
=> mandaatti vahvistetaan 6/2016 DIMESA kokouksessa
- WG Energy statistics
- Coordinating group for statistics on transport
- WG Europe 2020 and sustainable development indicators (in cooperation with other Directors Groups in their area of competence)

Euroopan tilasto-ohjelma 2013-2017 tilastotiedot – rakenne ja dynamiikka



AWP2017 prioriteetit; Annex I

Komission yleistavoite	Relevantit Eurooppalaiset tilastot
1. Työpaikkojen, kasvun ja investointien lisääminen	... Integration of statistical and geospatial information
3. Joustava energiaunioni eteenpäin katsovalla ilmastonmuutospolitiikalla	...Development of climate change related statistics

ESP detailed objective 8.4: *Provide agriculture, fisheries and forestry statistics for the development and monitoring of the Common Agricultural and Fisheries Policies, reflecting key European strategic objectives related to sustainability as well as rural development by carrying out regular activities related to the development, production and dissemination of statistics.*

2017 priorities: The LUCAS 2015 survey results will be published, following the EU strategy for Land Use/Land Cover. The cooperation with EU services using LUCAS data will be increased and a stronger cooperation with national surveys on land use / land cover will be promoted. Particular attention will be given to the use of LUCAS in situ data in the context of the work on ecosystems accounting.

Annex II: list of activities and outputs

(8) [667] Development of a **long-term strategy** for the future surveys on Land Use and Land Cover statistics:

- Definition of a an approach for Land Use and Land Cover statistics. (LUCAS) Survey 2018 and beyond that satisfies the requirements of policy DGs of the Commission and Member States.
- **Draft Regulation for LUCAS Surveys.**
- Project started 2010, **end 2017**

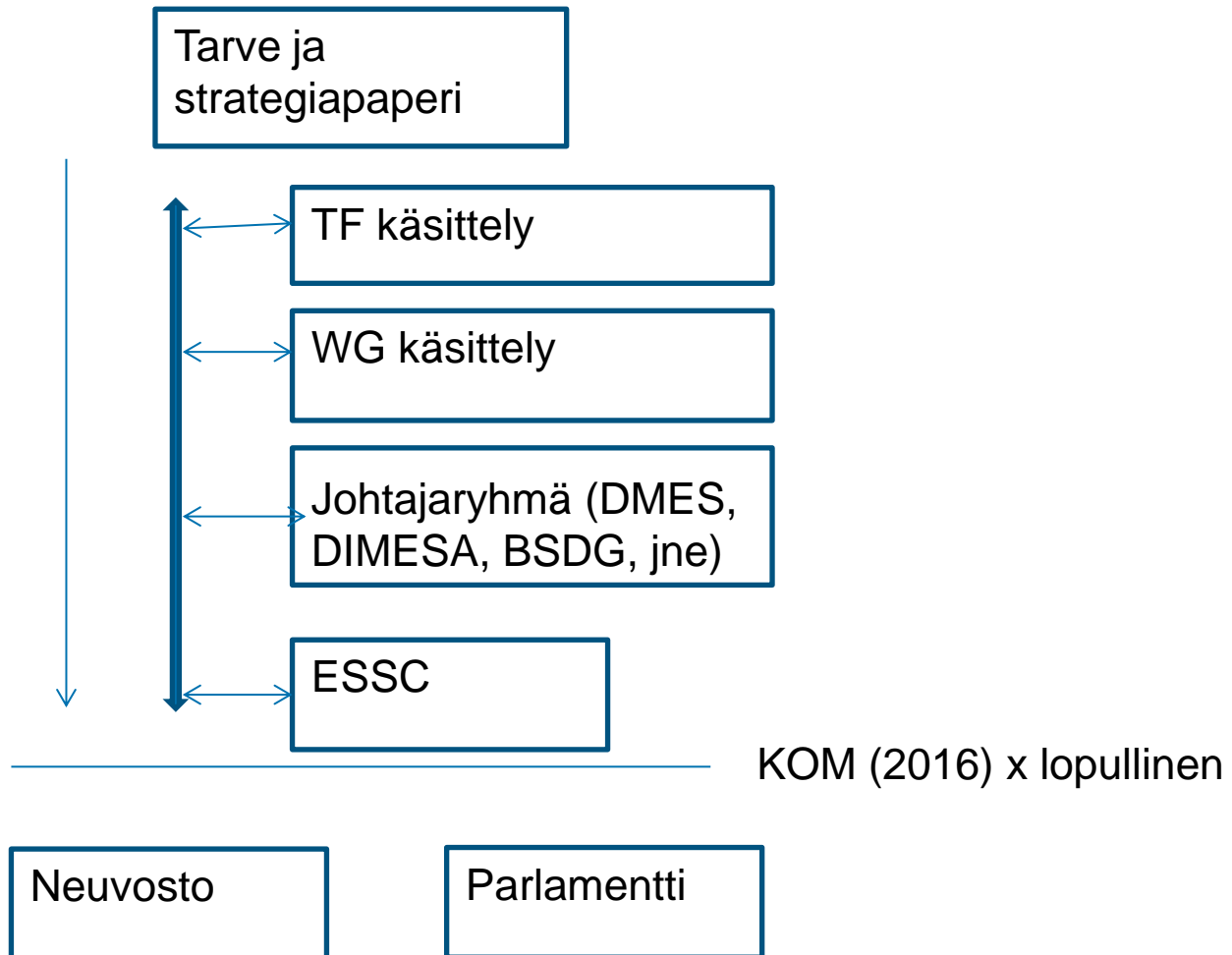
(8) [LUCAS] Land use and land cover statistics:

- Preparation and carrying out of the **regular** Land use and land cover statistics (**LUCAS**) Survey.
- Collecting, processing and dissemination of European data on land use and land cover; by assessing and collecting available data in countries and by taking into account the need for harmonisation of these data and by co-operating with Commission DG, the European Economic Area, other international bodies and Member States.
- => **ESSC käsittelee Tilasto-ohjelmaa 18-19.5.2016 kokouksessaan**

Säädöksen valmistelu

1. Eurostat laatii taustadokumentin kehittämistarpeesta ja tuo sen ESSC:hen
2. ESSC ottaa kantaa kehittämistarpeeseen
3. Varsinainen kehittäminen tapahtuu työryhmässä (WG tai TF taso)
4. Työryhmässä syntynyt lakiluonnos käsitellään jäsenmaiden tilastojohtajista koostuvassa johtajaryhmässä (DIMESA!)
5. Lakiluonnos käsitellään ESSC:ssä ; luonnos saattaa palata työryhmään mutta jos hyväksytään niin siirtyy vaiheeseen 6
6. Kun Eurostat on saanut luonnoksen omalta osaltaan valmiiksi, se käsitellään komission sisällä (interservice consultation, muut pääosastot voivat saada ehdotukseen muutoksia) => kun päästy pitkälti yksimielisyyteen =>
7. Komission esitys (KOM....) parlamentin ja neuvoston asetukseksi annetaan parlamentille sekä neuvoston pääsihteeristölle
8. Käsittely neuvostossa ja parlamentissa voi alkaa

**=> FI edustajat; WG/TF taso asiantuntija, DIMESA /TK:n johtaja, ESSC/ TK:n pääjohtaja, Neuvosto/TK:n kv yksikkö tai tilastojohtaja
=> Lisäksi käsitellään Tilastoalan EU-yhteistyöryhmässä kansallisesti**



Yhteispäätösmenettely, tilastoasiat kuuluvat Lissabonin sopimuksessa Artiklan 338 alle